



REPUBLIKA E SHQIPËRISË

AGJENCIA SHTETËRORE E KADASTRËS  
DREJTORIA VENDORE KORÇË

Nr. 640 Prot.

Korçë, më, 23.2020

Lënda: *Njoftim publik*

BASHKIA  
MALIQ

NJËSIA ADMINISTRATIVE QËNDËR  
POJAN  
KORÇË

Të nderuar !

Bazuar në nenin 30, 31, të Ligjit nr. 111/2018, date 21.03.2019 " Për Kadastrën ", njoftojmë se afishojmë publikisht për regjistrim pasurinë:

1. Pasuria nr. 47/17, vol. 9, faqe 13.
2. Z.k. 2834, Fshati Orman Pojan.
3. Kërkues: Drejtoria Vendore e A.SH.K., Korçë bazuar nga aplikimi i z. Ilmi Duçi, me nr. 1842, dt. 13.02.2020, për regjistrimin e pasurisë, të llojit arë, nr. 47/17, vol 9, faqe 13, z.k. 2834, Fshati Orman Pojan , Korçë.
4. Afishimi publik do të kryhet në ambientet Drejtorisë Vendore e A.SH.K., Korçë dhe në Njësinë Administrative Pojan, Bashkia Maliq, duke filluar prej datës 02.03.2020, deri në dt. 17.04.2020.
5. Bëjmë me dije se asnjë pretendim/ankim mbi këtë pasuri, nuk do të merret në konsideratë nga ana e Drejtorisë Vendore e A.SH.K., Korçë, pas dt. të përfundimit të afishimit, si dhe i pa bazuar në dokumenta pronësie.

**Shënim: Sipërfaqja e pasurisë bazohet në shkresën e D.A.M.T.**

.Bashkëngjitur:

- Kartelë e pasurisë provizore nr. 47/17.
- H.T.R. e pasurisë provizore nr. 47/17.
- Shkresë e D.A.M.T. + Hartë Kadastrale.

Ju falenderojmë për mirëkuptimin dhe bashkëpunimin!

DREJTORI  
NADA BANULLI



## SEKSIONI I IDENTIFIKIMIT TE PASURISE

--&gt; Vijon nga Vol \_\_\_\_\_, Fq. \_\_\_\_\_

Zona Kadastrale: 2834 NR.i PASURISE: 47/17

Vijon në: Vol \_\_\_\_\_, Fq. \_\_\_\_\_ deri në: Vol \_\_\_\_\_, Fq. \_\_\_\_\_ --&gt;

Indeksi i Hartes: KO-ORMA-55

Adresa e Pasurisë: Rrethi KORÇË Q/F ORMAN-POJAN

PERFUNDIMTARE (data): \_\_\_\_\_

Rr/L \_\_\_\_\_ P/G \_\_\_\_\_ SH \_\_\_\_\_ K \_\_\_\_\_ Ap \_\_\_\_\_

Përshkrim i veçantë:

REF.0657  
KARTELE E RE PROVIZORE  
AFISHIM 45 DITOR  
DT.02.03.2020 - 16.04.2020

## B - SEKSIONI I PERSHKRIMIT TE PASURISE

Lloji i Pasurisë: ARE Brenda V.K.N. : JO, Ref: \_\_\_\_\_

Sip. Totale e Pasurisë:	Nga Sip. Totale: sa Truall	Nga Sip. Truall: sa Ndërtesë	Per pjesen e përbashkët:
1. 3,000.00 m <sup>2</sup> Ref. 00000657	1. _____ m <sup>2</sup> Ref. _____	1. _____ m <sup>2</sup> Ref. _____	PALLAT
2. _____ m <sup>2</sup> Ref. _____	2. _____ m <sup>2</sup> Ref. _____	2. _____ m <sup>2</sup> Ref. _____	Kuota e pjesmarrjes: _____ %
3. _____ m <sup>2</sup> Ref. _____	3. _____ m <sup>2</sup> Ref. _____	3. _____ m <sup>2</sup> Ref. _____	Nr i Pasurise (pallat):
4. _____ m <sup>2</sup> Ref. _____	4. _____ m <sup>2</sup> Ref. _____	4. _____ m <sup>2</sup> Ref. _____	Vol _____ Faqe. _____

## C - SEKSIONI I PRONESISE


Nr. Dok	Data Regjistrimit	Emri	Atësia	Mbiemri	Nr. Pasap	I/F/B	Adresa e Pronarit	Shuma e Paguar	Data e Lësh. Çertifikatës	Shënime	Firma
00000657	13/02/2020	- Shteti -				I	-				

Shënim: Kollona I/F/B tregon: I - individ, person fizik ose juridik; F - përfaqesues i familjes; B - bashkëpronar (%)



HARËA TREGUESË E REGJISTRIMIT  
(fragment)

ZYRA VENDORE E REGJISTRIMIT  
KORÇË



A. IDENTIFIKIMI I PASURISE  
ZONA KADASTRALE 2834 Nr.PAS 47/A VOL 6 Fq/138  
INDEKSI I HARTES CO-ORMA-55 SHKALLA 1:225  
ADRESA E PASURISE; Rrethi Korçë QRF 0-Poltra  
Rr/L \_\_\_\_\_ P/G \_\_\_\_\_ SH \_\_\_\_\_ K \_\_\_\_\_ Ad \_\_\_\_\_

B. KUFIZIMET  
Veri.Pas nr 56

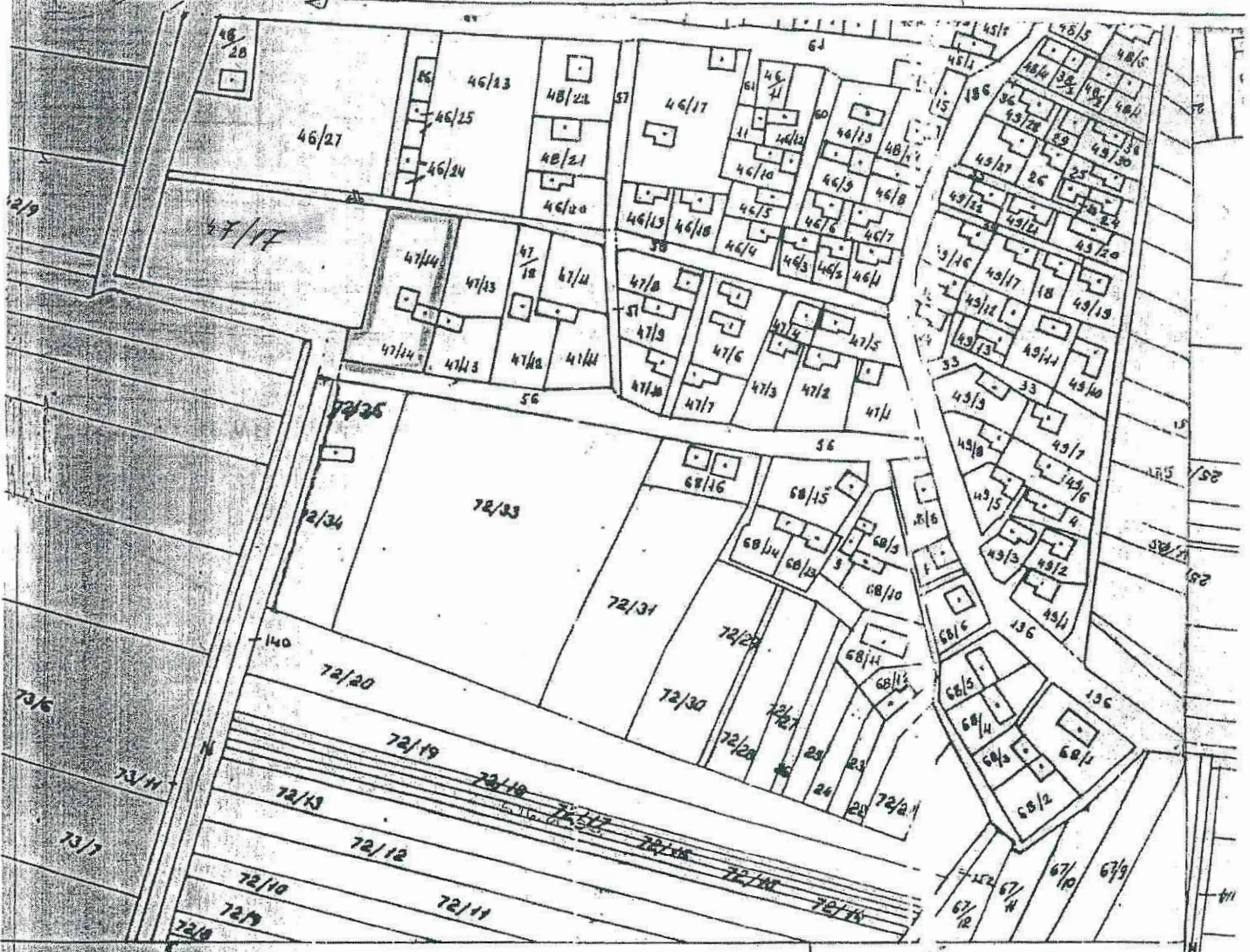
C. PRONARI  
ILMI BULEI

Lindje: Pas nr 47/3

Jug: Pas nr 56

Perendim.Pas nr \_\_\_\_\_

D.Data: 9/11/02 Ora: \_\_\_\_\_



81 75

82 00

SH





1538 7  
27.02.2020



REPUBLIKA E SHQIPËRISË  
KËSHILLI I QARKUT KORÇË  
DREJTORIA E ADMINISTRIMIT DHE MBROJTJES SE TOKËS

Nr 1537/1 Prot

Korçë më 26.02.2020

Lënda: Kthim përgjigje.

Agjensia Shtetërore e Kadastrës  
Drejtoria Vendore Korçë.


Në përgjigje të shkresës suaj me nr 533 prot, dt 19.02.2020 , ju sqarojmë se:  
Pasuria e konturuar me ngjyrë jeshile në hartën tuaj, nga përputhja që ne bëmë , ndodhet në parcelat me numur kadastral 44 dhe 47 në hartën tonë me nomenklaturë K-34-114-(202).  
Parcela me numur 47 ka zërin kadastral “arë” dhe sipërfaqe 3000m2.  
Parcela me numur 44 ka zërin kadastral “shesh” dhe “troje” me sipërfaqe 71100m2 dhe 3000m2

Bashkëlidhur fotokopia e fragmentit të hartës me shkallë 1:5000.

Ju faleminderit për bashkëpunimin.

Kryetar i Këshillit të Qarkut

Ana VERËSHI





K-39-114-(202)